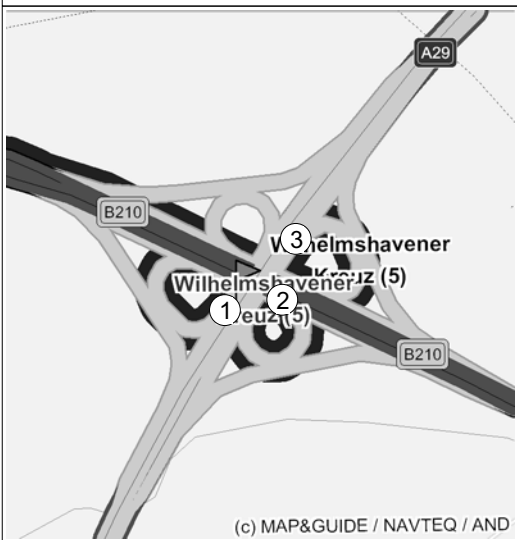




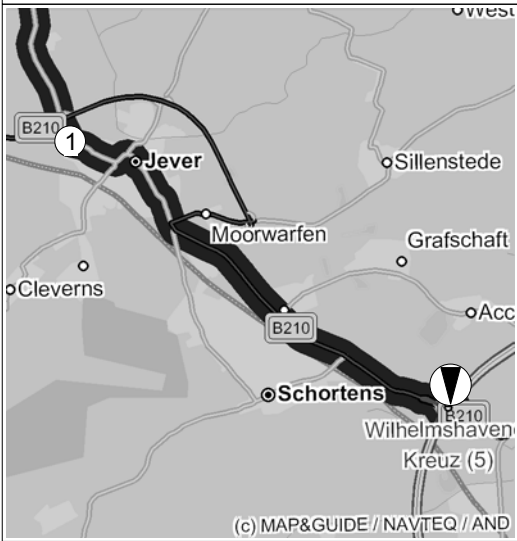

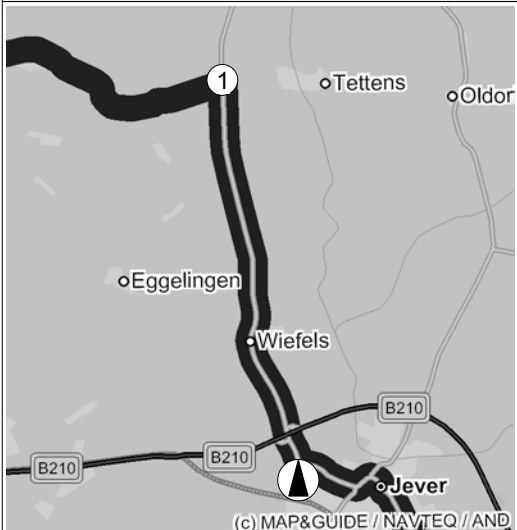









Fahrzeug: PKW; Optimierung: 90% auf Zeit; Strecke: 26,04 km; Zeit: 0:33 h; Wegkosten: 13,52 €



Von Bei A29/B210 / Wilhelmshavener Kreuz (5) nach Wittmund / Ülkegatt (Standard)

| Karte | | Beschreibung | Zeit | km |
|--|----------------------------|--|---|---|
|  <p>(c) MAP&GUIDE / NAVTEQ / AND</p> | <p>①</p> <p>②</p> <p>③</p> | <p> D Bei A29/B210 / Wilhelmshavener Kreuz (5) A29 Richtung Schortens</p> <p> bei AS Wilhelmshavener Kreuz (5) halb rechts halten auf B210 Richtung Whv-Süd/Roffhausen</p> <p> rechts halten auf B210 Richtung Wilhelmshaven/Fedderwarden</p> <p> rechts halten auf B210 Richtung Wittmund/Jever/Schortens</p> | <p>11:00</p> <p>11:00</p> <p>11:00</p> <p>11:01</p> | <p>0,0</p> <p>0,0</p> <p>0,5</p> <p>1,0</p> |
|  <p>(c) MAP&GUIDE // NAVTEQ // AND</p> | <p>①</p> | <p> geradeaus weiter auf L808 Richtung Wiefels</p> | <p>11:15</p> | <p>12,1</p> |
|  <p>(c) MAP&GUIDE / NAVTEQ / AND</p> | <p>①</p> | <p> in Ussenhausen links abbiegen auf K89/Häuptlingstrasse Richtung Middoge</p> | <p>11:23</p> | <p>19,0</p> |


Von Bei A29/B210 / Wilhelmshavener Kreuz (5) nach Wittmund / Ülkegatt (Standard)

| Karte | | Beschreibung | Zeit | km |
|---|--|--|--------------|-------------|
|  | <p>① </p> | <p>geradeaus weiter auf K19 Richtung Funnixer Grosseriege</p> | <p>11:26</p> | <p>21,3</p> |
|  | <p>① </p> | <p>in Funnixer Grosseriege rechts abbiegen auf B461 Richtung Ülkegatt</p> | <p>11:31</p> | <p>24,2</p> |
|  | <p>① </p> | <p>in Ülkegatt links abbiegen auf Ülkegatt Richtung D 26409 Wittmund / Ülkegatt Ülkegatt</p> | <p>11:33</p> | <p>26,0</p> |

Von Bei A29/B210 / Wilhelmshavener Kreuz (5) nach Wittmund / Ülkegatt (Standard)

| Karte | | | Beschreibung | Zeit | km |
|---|----------|---|---|--------------|-------------|
|  | <p>①</p> |  | <p>D 26409 Wittmund / Ülkegatt Ülkegatt</p> | <p>11:33</p> | <p>26,0</p> |

Fahrzeug: PKW;Optimierung: 90% auf Zeit; Strecke: 26,04 km; Zeit: 0:33 h; Wegkosten: 13,52 €

 : Stellt den letzten Wegpunkt der vorherigen Kartenansicht dar.